



WANDERUNGEN IN
RANDONNÉES À
WANDELINGEN IN

Eupen

Tourismus
FINDET
STADT

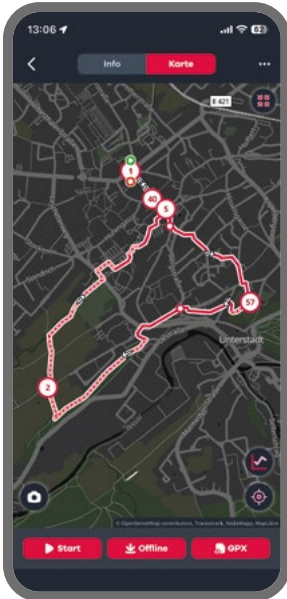


START | DÉPART | VERTREK:
Tourist Info Eupen & Temsepark
ca. 5 km – 10 km – 15 km



06/2026

WANDERN LEICHT GEMACHT MIT
DEM KNOTENPUNKTSYSTEM
RANDONNER FACILEMENT AVEC
LE SYSTÈME POINTS-NOEUDS
WANDELEN EENVOUDIG GEMAAKT
MET HET KNOOPPUNTENSISTEEM



Der digitale Wanderroutenplaner **NodeMapp Hike** macht die Planung unkompliziert: Startpunkt eingeben, gewünschte Knotenpunkte auswählen, und die App erstellt automatisch die Route.

Le planificateur numérique d'itinéraires de randonnée **NodeMapp Hike** simplifie la planification : saisissez le point de départ, sélectionnez les points-nœuds souhaités et l'application crée automatiquement l'itinéraire.

De digitale wandelrouteplanner **NodeMapp Hike** maakt de planning eenvoudig: voer het startpunt in, kies de gewenste knooppunten en de app stelt automatisch de route samen.



Aktueller Standort
Position actuelle
Localité



Richtung der nächsten
Knotenpunkte
Direction des prochain
points-nœuds



Richtung van de volgende
knooppunten

Panoramablicke, dichte Wälder und die beeindruckende Weser-Tal-sperre machen die Wanderungen rund um Eupen zu einem echten Erlebnis! Dein nächstes Abenteuer beginnt hier ...

Des panoramas à couper le souffle, des forêts denses et l'impressionnant barrage de la Vesdre font des randonnées autour de Eupen une expérience inoubliable! Ta prochaine aventure commence ici ...

Panorama uitzichten, dichte bossen en de indrukwekkende Vesder stuwdam maken de wandelingen rond Eupen tot een echte belevenis! Jouw volgende avontuur begint hier ...


SIEBEN-KIRCHEN-BLICK VUE DES 7 ÉGLISES ZICHT OP 7 KERKEN

4,8 km

 Tourist Info Eupen

1 40 5 2 57 5 40 1

 77 m  316 m  260 m



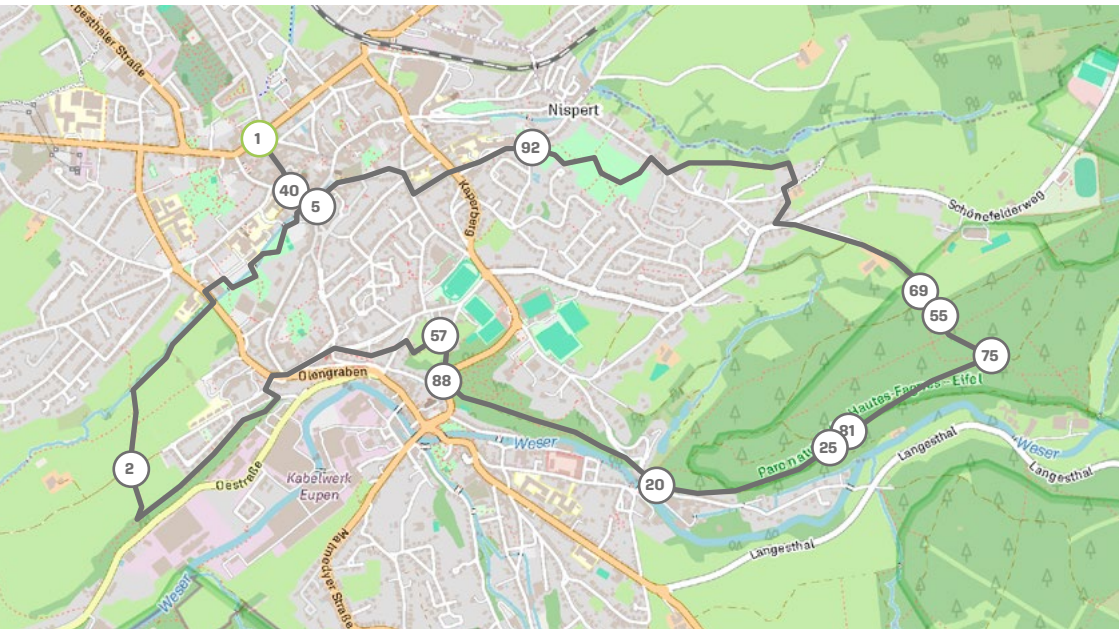
VON OBERSTADT ZUR UNTERSTADT
DE LA VILLE HAUTE À LA VILLE BASSE
VAN DE BOVENSTAD NAAR DE BENEDENSTAD

10 km

- 1 40 5 2 57 88 20 25 81 75 55 69 92 5 40 1

 Tourist Info Eupen


 156 m  356 m  260 m

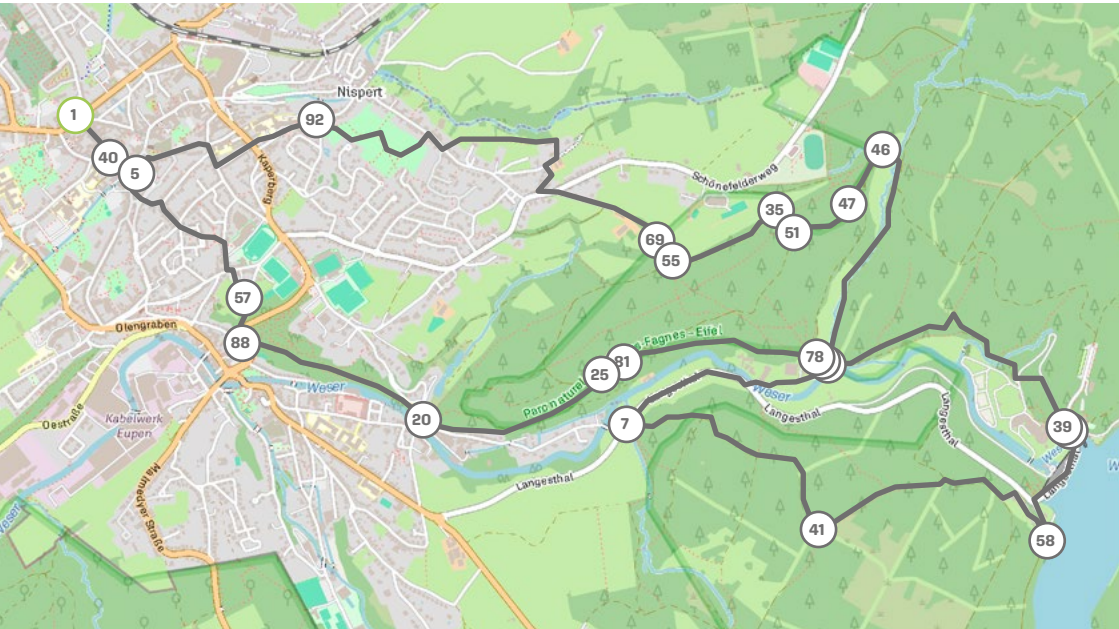


VOM WALD ZUM WASSER
DE LA FORÊT À L'EAU
VAN HET BOS NAAR HET WATER

15,2 km

 Tourist Info Eupen


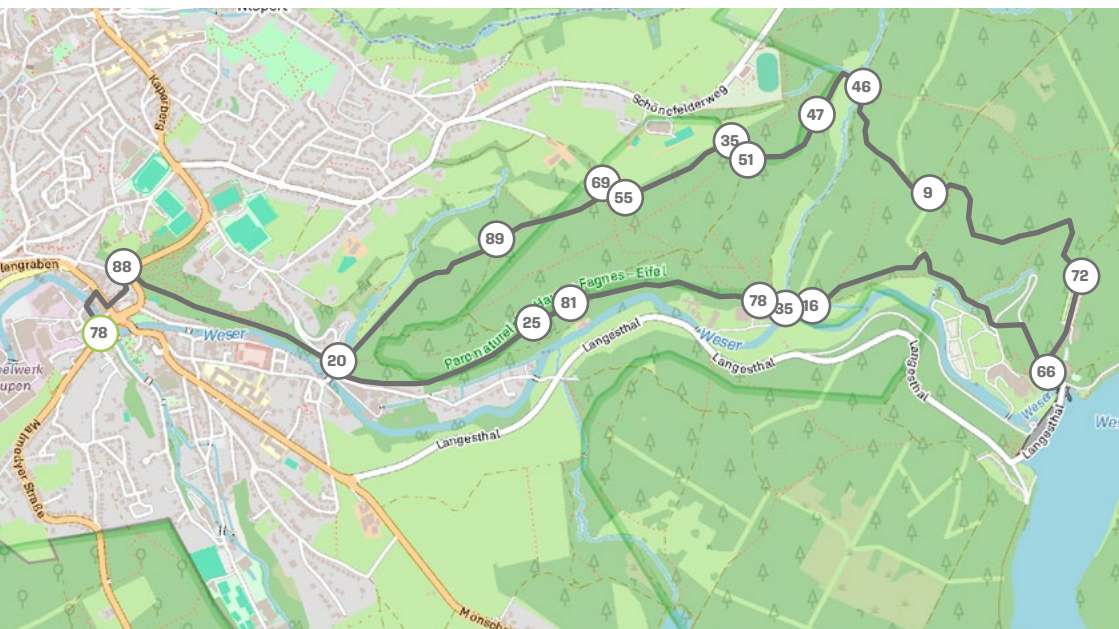

- 1 40 5 92 69 55 35 51 47 46 16 66 39 58 41 7
35 78 81 25 20 88 57 5 40 1  257 m  378 m  266 m



WESERPFAD SENTIER DE LA VESDRE VESDERPAD

10,7 km

 Weser Pavillon



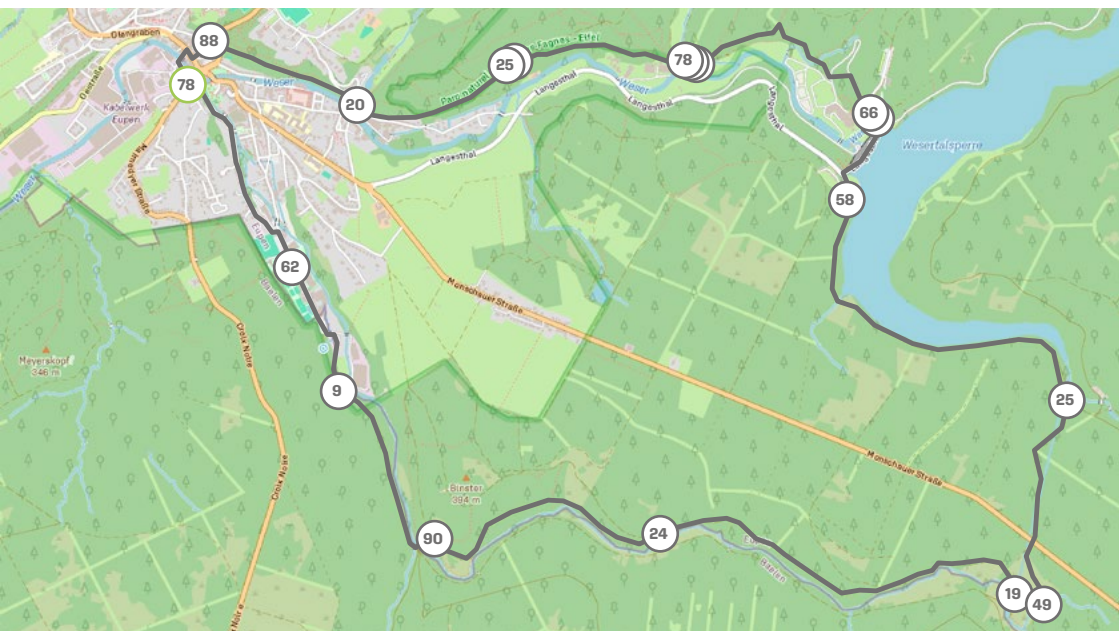
ENTLANG DES WASSERS AU LONG DE L'EAU LANGS HET WATER

15,7 km

 Weser Pavillon

78 62 9 90 24 19 49 25 58 39 66 16 35 78 81 25
20 88 78

 206 m  433 m  260 m




IHR TOURIST INFO EUPEN
 VOTRE OFFICE DE TOURISME D'EUPEN
 UW TOERISTENINFORMATIE EUPEN



RAT FÜR STADTMARKETING |
 TOURIST INFO

Rathausplatz 14
 B-4700 Eupen

+32 (0)87/55 34 50
 info@eupen-info.be

www.eupenlives.be
 eupen lives



Mo–Fr | Lu–Ve | Ma–Vr: 9.00–17.00
 Sa | Sa | Za: 9.00–13.00

Schulferien | Vacances scolaires |
 Schoolvakanties

So | Di | Zo: 9.00–13.00

IMPRESSUM: Herausgeber: RSM / Tourist Info Eupen. Layout: CLOTH kreativbureau GmbH
 (Karten: OpenStreetMaps. Bilder: Adobe Stock, RSM, Marton Decker)

