

Ostbelgien 



eupen

Deine STADT



RADTOUREN IN
RANDONNÉES
EN VÉLO À
FIETSTOCHTEN IN

Eupen

Tourismus
FINDET
STADT

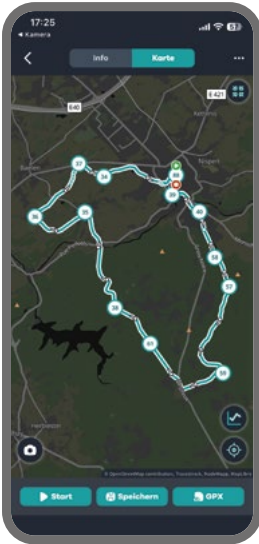


START | DÉPART | VERTREK:
Tourist Info Eupen & Temsepark
ca. 20 km – 50 km – 70 km



06/2026

FAHRRAD FAHREN LEICHT GEMACHT
 MIT DEM KNOTENPUNKTSYSTEM
 ROULER À VÉLO FACILEMENT AVEC
 LE SYSTÈME POINTS-NOEUDS
 FIETSEN EENVOUDIG GEMAAKT MET
 HET KNOOPPUNTENSYSTEEM



Der digitale Fahrradrouutenplaner **NodeMapp Bike** macht die Planung unkompliziert: Startpunkt eingeben, gewünschte Knotenpunkte auswählen, und die App erstellt automatisch die Route.

Le planificateur numérique d'itinéraires cyclables **NodeMapp Bike** simplifie la planification : saisissez le point de départ, sélectionnez les points-nœuds souhaités et l'application crée automatiquement l'itinéraire.

De digitale fietsroutenplanner **NodeMapp Bike** maakt de planning eenvoudig: voer het startpunt in, kies de gewenste knooppunten en de app stelt automatisch de route samen.



32	Aktueller Standort Position actuelle Localité
← 47	Richtung der nächsten Knotenpunkte Direction des prochain points-nœuds
↑ 88	Richtung van de volgende knooppunten

Entdecken Sie abwechslungsreiche Fahrradtouren durch die Wälder rund um Eupen, entlang der Wesertalsperre und durch das beeindruckende Hohe Venn bis hin zum Dreiländereck!

Découvrez des itinéraires cyclables variés à travers les forêts autour d'Eupen, le long du barrage de la Vesdre et dans les magnifiques Hautes Fagnes jusqu'au point des trois frontières!

Ontdek gevarieerde fietstochten door de bossen rond Eupen, langs het Vesder stuwdam en door de prachtige Hoge Venen tot aan het drielandenpunt!

EUPENER NATURSTRECKE SENTIER DE NATURE D'EUPEN EUPEN NATUURPAD

23,4 km

88 34 37 36 35 38 61 59 57 58 40 39 88

 Tourist Info Eupen

 300 m  454 m  236 m



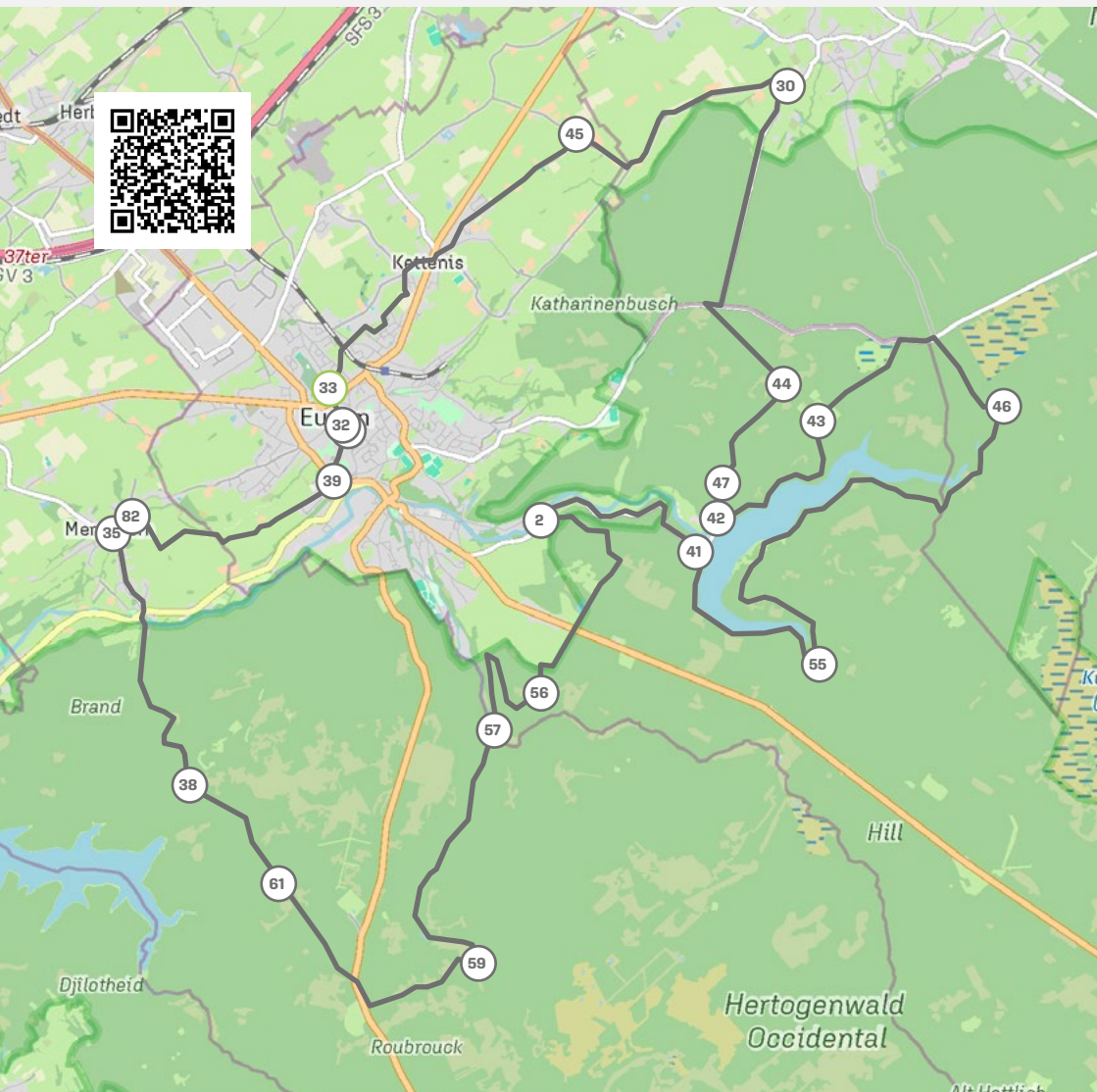
DURCH DEN HERTOGENWALD
À TRAVERS LE HERTOGENWALD
DOOR HET HERTOGENWALD

50 km

- 33 45 30 44 47 42 43 46 55 41 2 56 57 59 61 38
35 82 39 88 32 33

 Tourist Info Eupen

 528 m  454 m  236 m




DREILÄNDER-ROUTE
ROUTE DES 3 PAYS
DRIE LANDEN ROUTE

70,3 km

- 33 21 12 13 14 74 73 72 54 53 55 57 58 60 3 91
5 6 4 7 8 20 9 26 31 95 96 29 60 30 45 33

 Tourist Info Eupen

 655 m  338 m  147 m




WESERPFAD
SENTIER DE LA VESDRE
VESDERPAD

40,2 km

- 40
- 2
- 41
- 42
- 43
- 46
- 67
- 11
- 15
- 50
- 51
- 52
- 53
- 54
- 55
- 41
- 2
- 40

Weser Pavillon

462 m 601 m 269 m



DURCHS HOHE VENN À TRAVERS LES HAUTES FAGNES DOOR DE HOGE VENEN

70,1 km

- 40 2 41 55 54 53 69 28 3 38 72 38 42 43 79 80
51 52 50 76 71 59 58 98 97 84 65 66 62 61 38 58
40

Weser Pavillon

786 m 694 m 269 m




IHR TOURIST INFO EUPEN
 VOTRE OFFICE DE TOURISME D'EUPEN
 UW TOERISTENINFORMATIE EUPEN



RAT FÜR STADTMARKETING |
 TOURIST INFO

Rathausplatz 14
 B-4700 Eupen

+32 (0)87/55 34 50
 info@eupen-info.be

www.eupenlives.be
 eupen lives



Mo–Fr | Lu–Ve | Ma–Vr: 9.00–17.00
 Sa | Sa | Za: 9.00–13.00

Schulferien | Vacances scolaires |
 Schoolvakanties

So | Di | Zo: 9.00–13.00

IMPRESSUM: Herausgeber: RSM / Tourist Info Eupen. Layout: CLOTH kreativbureau GmbH
 (Karten: OpenStreetMaps. Bilder: Adobe Stock, RSM, Marton Decker)

